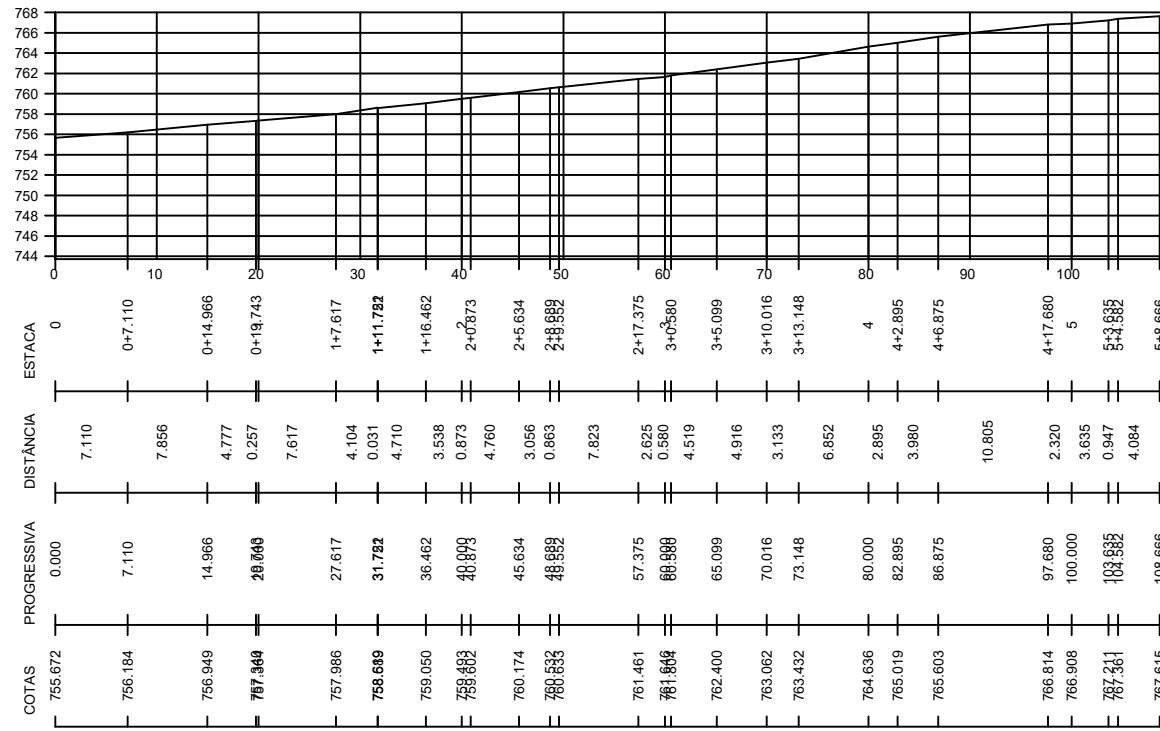
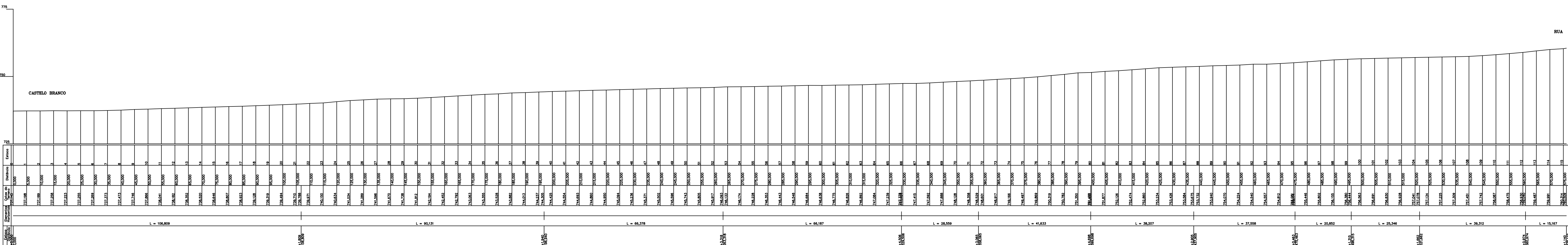


LEVANTAMENTO PLANIALTIMETRICO – RUA NEREU RAMOS
ESCALA 1:1000



PERFIL LONGITUDINAL DA RUA NEREU RAMOS
ESCALA H 1:1000
ESCALA V 1:1000




PERFIL LONGITUDINAL DA AV. RODRIGUES ALVES E PRAÇA ONOFRE NEWTON DE AMBRÓSIO
ESCALA H 1:1000
ESCALA V 1:1000

PROJETO APROVADO EM:

RESPONSÁVEL PELA APROVAÇÃO



	DATA:	REVISÃO:	NÚMERO DA OPERAÇÃO:	CONTRATO DE REPASSE:
	19 / 12 / 2025	02	1094224-38	962833/2024
	LOGRADOURO:	COORDENADAS INICIAIS:		
	AVENIDA RODRIGUES ALVES	COORDENADAS FINAIS:		
ENTORNO DA PRAÇA ONOFRE		19°48'44.3"S	43°10'51.5"W	19°48'59.6"S
NEWTON DE AMBRÓSIO		19°48'44.3"S	43°10'51.5"W	19°48'42.8"S
RUA NEREU RAMOS		19°48'56.5"S	43°10'52.4"W	19°48'56.0"S
		43°10'46.4"W	43°10'46.4"W	43°10'43.0"W

OBJETO DA PROPOSTA:
INFRA-ESTRUTURA URBANA COMPREENDENDO PAVIMENTAÇÃO, DRENAGEM E OBRAS COMPLEMENTARES - AVENIDA RODRIGUES ALVES, ENTORNO DA PRAÇA ONOFRE NEWTON DE AMBRÓSIO E RUA NEREU RAMOS - BAIRRO REPUBLICA

ESPECIFICAÇÃO:	MUNICÍPIO:
LEVANTAMENTO PLANI-ALTIMETRICO	JOÃO MONLEVADE
PROPRIETÁRIO:	DESENHISTA:
PREFEITURA MUNICIPAL DE JOÃO MONLEVADE	JÚLIO BRUNO
PROJETO:	ÁREA:
ENG. CIVIL JULIO BRUNO LEITE JUNIOR CREA-MG 80.199/D	9.296,28 M²
	PRANCHAS:
	02/02